

Consigne : Vous devrez lire et apprendre le cours et ensuite répondre aux questions de l'activité sur Hong Kong et vous vous autoévaluez.

## Chapitre en géographie: Habiter un littoral industrialo-portuaire ou touristique

### Vocabulaire

- Littoral : zone de contact entre terre et mer.
- Une zone industrialo-portuaire (ZIP) : espace qui mêle des activités industrielles et des activités portuaires.
- Une zone touristique : c'est une aire géographique attractive pour le développement du tourisme (hébergement, voies de communication, équipements loisirs).

### Introduction

- \* Aujourd'hui, 60% de la population mondiale habite dans une région littorale. Les littoraux sont très convoités à travers deux aspects majeurs de la littoralisation (concentration des hommes et des activités sur le littoral): le développement des activités industrialo-portuaires et le tourisme. **Question: Comment les hommes habitent-ils les littoraux?**
  
- \* **Je retiens =**
  - Plus de 50% de la population mondiale vit à moins de 100 km des côtes.
  - 8 des 10 premiers ports de conteneurs du monde sont chinois.
  - 16 des plus grandes villes au monde se situent près du littoral.

### I) Habiter un espace densément peuplé et dynamique

- \* Bilan:

Habiter un littoral, c'est souvent vivre dans un espace densément peuplé. Les habitants s'installent sur les côtes car ce sont des zones attractives. Des zones industrialo-portuaires permettent aux ports de s'agrandir le long du littoral ou sur des terres pleines, comme à Hong Kong. Des stations balnéaires avec hôtels, piscines sont construites pour attirer les touristes comme à Phuket. Le tourisme de masse se développe davantage.

### II) Habiter un espace convoité

- \* Bilan:

Habiter le littoral, c'est un vivre dans un espace mis en concurrence et en danger. Les habitants des communes littorales devenues balnéaires se sentent souvent dépossédés de leur territoire par l'arrivée des touristes.

Malgré que les aménagements apportent de la richesse, ils ont aussi des conséquences négatives dans les domaines sociaux et environnementaux (ex: pollution, dégradation des eaux, du récif corallien, tension entre les populations et les activités...).

## Activité 1 : Habiter un littoral industriel : Hong Kong.

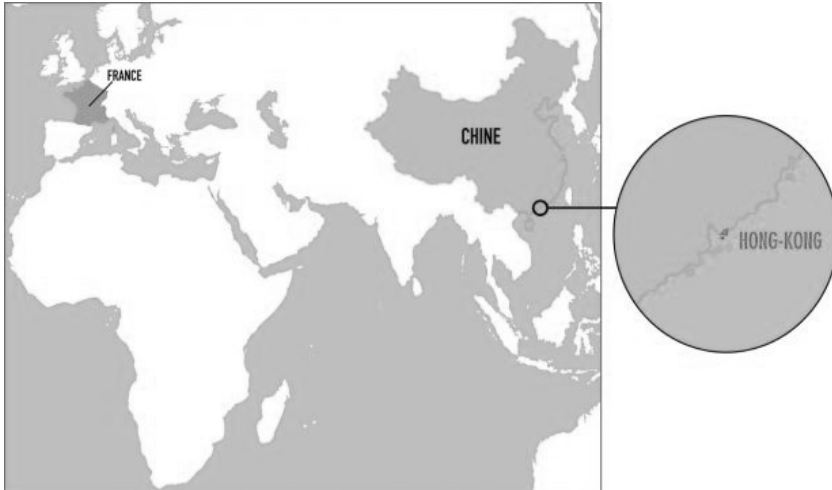
**Objectif** = C'est de vous montrer les transformations et les différentes façons d'habiter le littoral de Hong Kong.

### Vocabulaire :

Terre-Plein : espace artificiel conquis sur la mer.

Conflit d'usage : conflit sur la manière d'occuper un espace.

### Document 1 : Situer Hong Kong

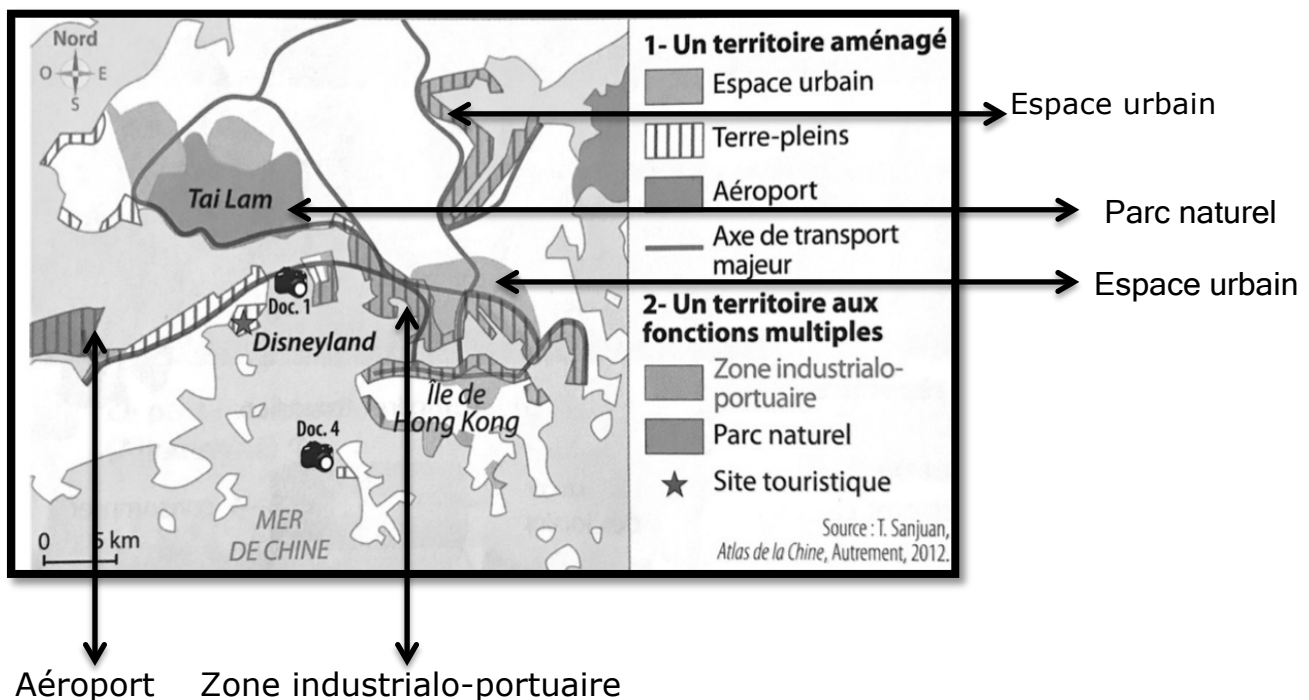


Source : Site : 1 jour 1 actu.

Population : 7,4 millions d'habitants.

**Question** : Ou se situe Hong-Kong ?

### Document 2 : Un espace aménagé aux fonctions multiples



### Questions :

- 1) Dans quel type d'espaces se situe la zone industrialo-portuaires?
- 2) Quelles sont les autres fonctions du littoral de Hong Kong ?

### Document 3:

	<b>Population de Hong Kong en millions d'habitants</b>	<b>Trafic de conteneurs en millions de tonnes</b>
1993	5,9	6,2
2003	6,7	20,5
2013	7,2	22,3

Sources : Evergreen Marine. Transportation & Containerization International ; Banque mondiale ; Lloyd's List, 2015.

### Questions :

- 1) Quelle est la nature du document ? (Thème, sujet, source, date)
- 2) Que concluez-vous en observant ce document ?

### Document 4: Conflits d'usage entre industrie, tourisme et pêche





Big Lai est pêcheur à Hong Kong depuis plus de 50 ans tout comme son père. Il a été témoin du développement des terre-pleins. D'après lui, cette obsession des terre-pleins est en train de faire disparaître très rapidement les poissons. En effet, ces aménagements qui servent aussi bien au développement des ZIP qu'à des espaces de loisirs créent des digues verticales. Celles-ci éliminent l'environnement calme et sûr qui permet aux jeunes poissons de se développer.

Urban Diary, magazine en ligne de Hong Kong, spécialisé dans l'information sur le développement durable, août 2013.

### Question :

- 1) Pourquoi les terre-pleins peuvent-ils créer des conflits d'usage ?

**Je m'évalue et je corrige mes erreurs (PS : Je ne triche pas 😊)**

Compétences	 Très bonne maîtrise : le défi a été totalement relevé	 Maîtrise satisfaisante : Le défi a été correctement relevé	 Maîtrise fragile : Le défi a été partiellement relevé	 Maîtrise insuffisante : Le défi n'a pas été relevé du tout
Je suis capable de situer Hong Kong.				
Je suis capable d'extraire des informations dans les documents.				

**Correction : Activité 1 : Habiter un littoral industriel : Hong Kong.**

Document 1 :

Réponse : Hong-Kong se situe au Sud-Est de la Chine.

Document 2 :

Réponse 1: La zone industrialo-portuaire se situe sur les terre-pleins et sur l'espace urbain.

Réponse 2: Les autres fonctions du littoral de Hong Kong sont : le tourisme, la préservation de l'environnement (parc naturel), le transport (ex : aéroport).

Document 3 :

Réponses:

1) La nature du document est un tableau comparant le nombre d'habitants à Hong Kong et le trafic de conteneurs. Le tableau est extrait d'un rapport de la Banque mondiale datant de 2015.

2) En observant ce document, on peut conclure qu'à chaque augmentation de la population, le trafic de conteneurs a triplé. Le nombre d'importation et d'exportation des marchandises sont ainsi en hausse.

Document 4:

Réponse: Les terre-pleins peuvent créer des conflits d'usage car elle porte atteinte à l'environnement par exemple la disparition des poissons.

**Vous aurez une nouvelle activité la semaine prochaine. A bientôt 😊**