

# CROQUIS DE L'ESPACE PROCHE


## LES ENJEUX AUTOUR DE L'EAU ET DES RISQUES NATURELS

- Le trait de côte de Saint-Pierre
- La rivière Langevin











CROQUIS DE L'ESPACE PROCHE  
LES ENJEUX AUTOUR DE L'EAU ET DES RISQUES  
NATURELS

-Le trait de côte de Saint-Pierre


Classe de 5e7 de M. TOMAS



Océan  
indien

-  - Ravine
-  - route
-  - habitation
-  - sable
-  - Gendarmerie
-  - terrain
-  - kiosques
-  Année 50
-  Aujourd'hui
-  Cimetière

Leban  
Khetia



cimetière



batiment



Plage Saint-Pierre 2024



TR AIS côte 1950



TR AIS côte 2024



Plage Saint-Pierre 1950



Pet.ite ruelle

Océan

INDIEN

250 m





Chiffain

Chais

5°7

# LA DIVERGENCE DE LA PLAGE DE ST. PIERRE



-  4 voie
-  plage en 2020
-  plage en
-  Gendarmerie

Metaigues Mance

5°

# Littoral de Saint-Pierre : Disparition de la plage

Horreau  
Natal  
507







- /□ : bâtiments
- : Route
- : Océan Indien
- : Sable année 50
- : Sable aujourd'hui
- : Ravine
- : Cimetière

# LA DISPARITION DE LA PLAGE DE ST. PIERRE



Océan Indien

-  4 voie
-  plage en 2020
-  plage en
-  Ambarre

Metaiquer Mance

5°

Titre : La disparition de la plage de Saint-Pierre



Grandin  
Maison

Ocean  
Indien



ravine



gendarmerie



plage de Saint-Pierre dans  
en 2024



habitations



Route littorale



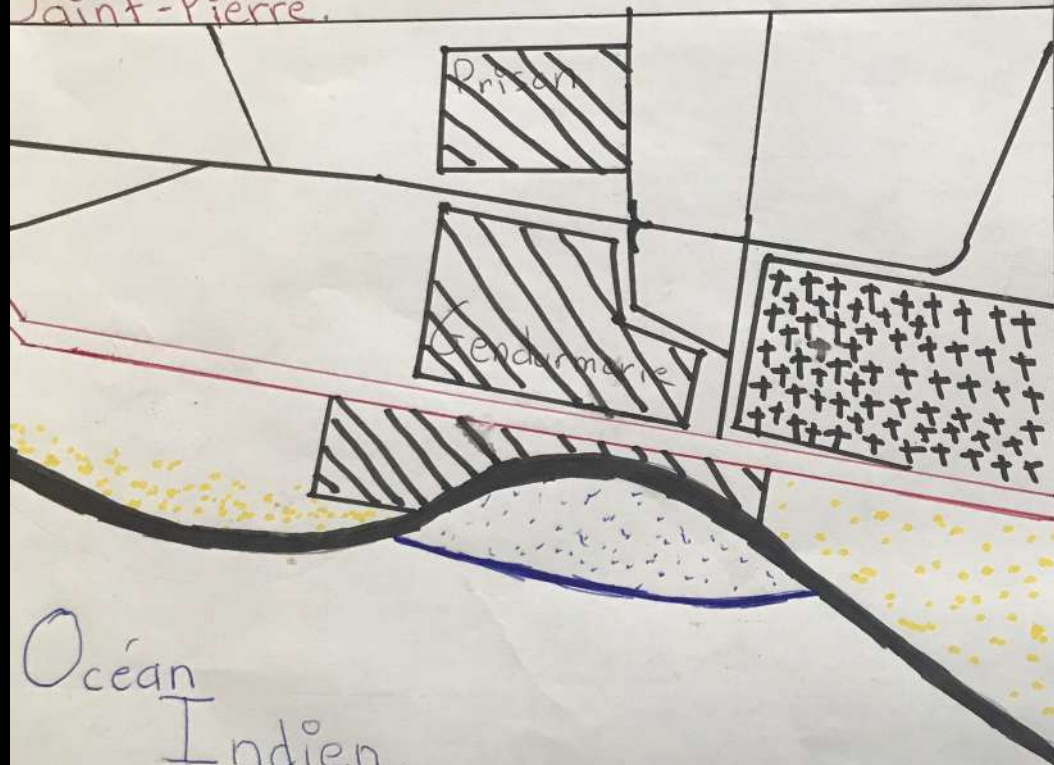
cimetière











plage de Saint-Pierre dans ..



Comment montrer la disparition de la plage de Saint-Pierre.



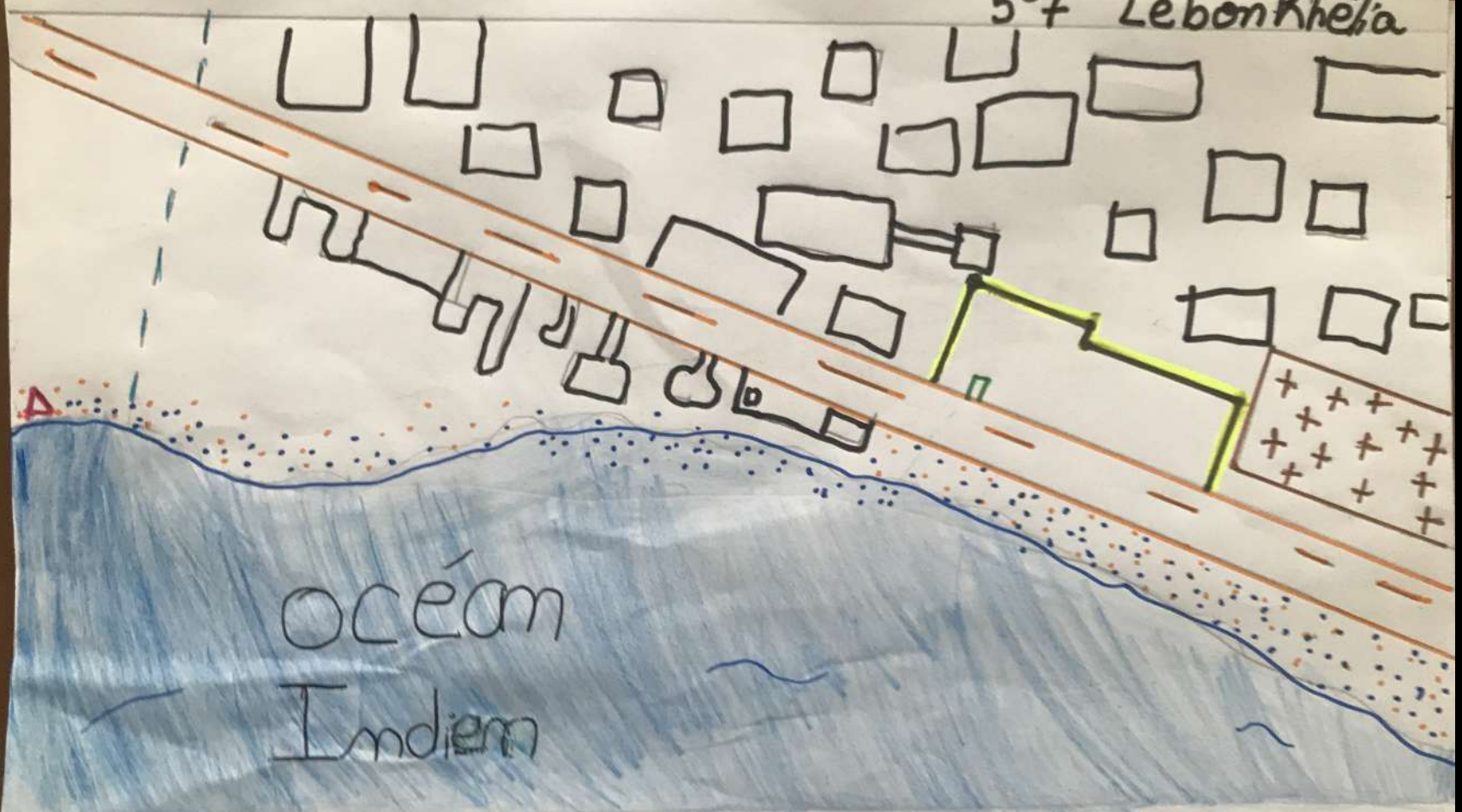
Chiffain  
Chais  
5°7

	Route
	Trai de côte 2024
	Cimetière
	Bâtiments
	Trai de côte 1950
	Plage Saint-Pierre 2024
	Plage Saint-Pierre 1950
	Petite ruelle

Océan  
Indien.

250 m

5°7 Lebonkhezia



Océan  
Indien

- habitation
- ravine
- Sable amoné 50
- Kiosques
- cimetière
- terrain

Caractéristiques

CROQUIS DE L'ESPACE PROCHE  
LES ENJEUX AUTOUR DE L'EAU ET DES RISQUES  
NATURELS

-La rivière Langevin

# Aménagement de la Rivière Langemoulin

Cours d'eau 37



- Végétation
- Route nationale
- Eton Montagne
- Kiosque, feu de bois.
- Route
- Habitation
- Rond point.
- Centrales électriques
- Ancienne Usine
- La courtoisante
- La balance
- Pond
- Ravine
- Zone agricole

Rivière Langemni, les habitations et des Rivières de l'Inde



Pilon Palangde  
ou Pilon Bel. Air

Pilon Langemni  
ou Pilon  
Lombent

Lohor  
Khe Tra

Océan  
Indien

- € Activité économique
- ocean Indien
- Zone agricole
- parking
- habitation
- luc électrique
- Publicité Combining
- Pont contournant
- Panneau danger
- Feu blanc avec kiste pankali
- mond pant
- PT restaurant
- Sim
- route
- Vegetation
- Palaise
- espace aménagée rivières de crue

# La rivière Langerin: aménagement et risque



Zone végétal

route

agricole

pylon

restaurant

maison

kiosque

rivière

rampart

centrale électrique

route

zone aménager

ruine usine

benard  
brandin  
Bastien 502

Langerin

pilon  
papay

pilon  
Langerin














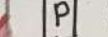



Les aménagements sur la rive gauche de la  
rivière Langevin.

Chiffain

Chais

5°7



-  Piton, montagne
-  Pont
-  Route
-  Route nationale
-  Rond point
-  Rivière
-  Ravine
-  Abitation
-  central Hydraulique
-  Kiosque, feu de bois et parking
-  Panneau submersion
-  Balance
-  Restaurant et parking
-  Parking
-  Ancienne Usine
-  Végétation
-  Projet de raccordement en finition

Les aménagements sur la rive gauche de la rivière Langerin



- |  |                           |  |                         |  |                        |
|--|---------------------------|--|-------------------------|--|------------------------|
|  | central hydraulique       |  | zone agricole           |  | Parking for Kiosque    |
|  | zone de danger submersion |  | zone de végétation      |  | Ancienne Usine         |
|  | zone pain                 |  | zone littorale protégée |  | Restaurant             |
|  | route nationale           |  | habitation              |  | projet de contournante |
|  | rivière Langerin          |  | pond                    |  | balance                |
|  | navire                    |  | piton                   |  |                        |

Metuquer  
Mancé  
507



LES aménagements sur la rive gauche de la rivière Langavini

Lebon.  
ilona  
527



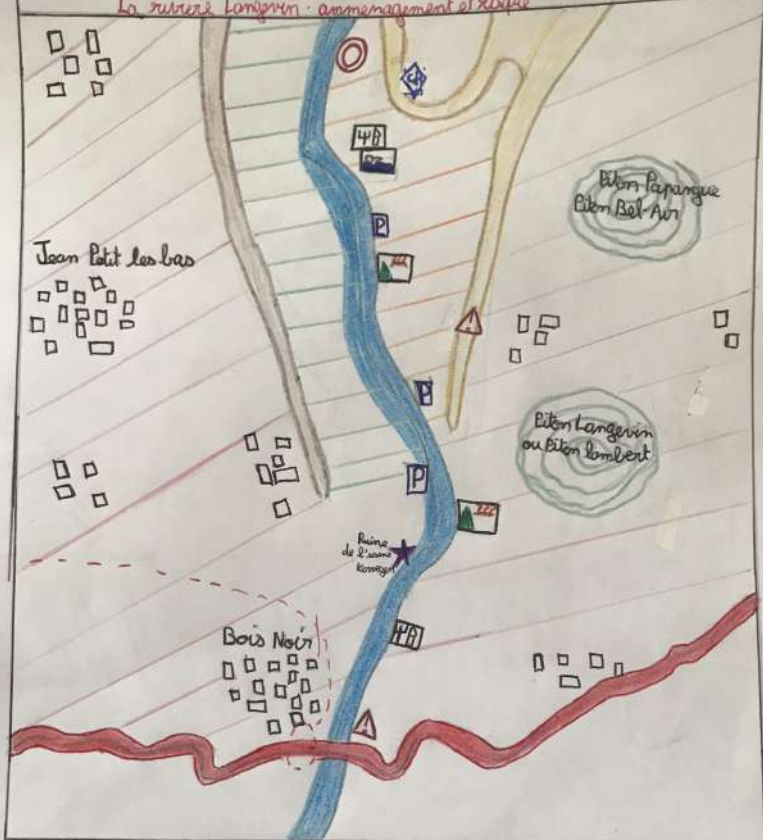
route nationale	centrale Hydroélectrique	
Ancienne usine	Kiosque	zone aménagée
zone de végétation	rivière	Barrage
habitation	Piton (montagne)	projet de ravalement en finition
Parking	barrage	
ravine	Panneau Substation	

La Rivière de Langesim

Roy haït  
K/ Bi ay  
5-07

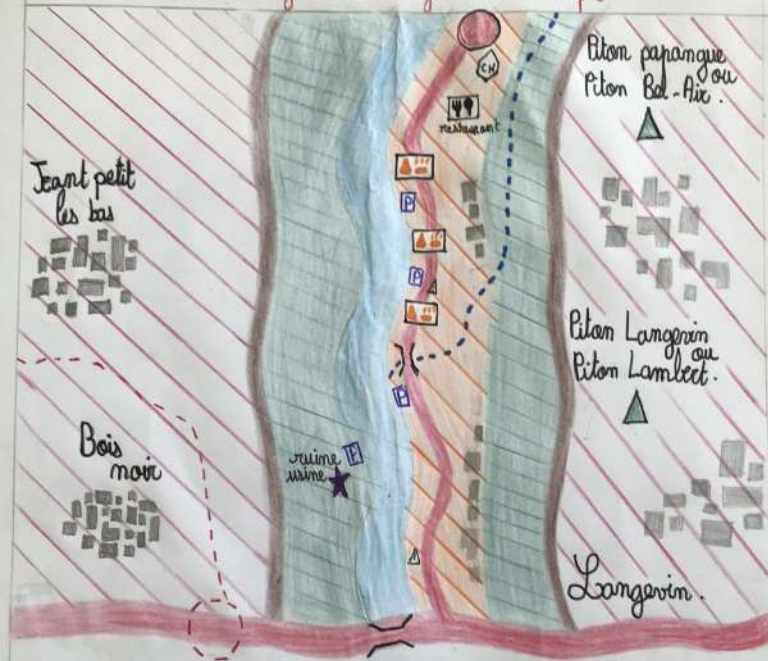


La rivière Langévin : aménagement et risques



- |                      |                  |                          |
|----------------------|------------------|--------------------------|
| Rivière              | Pond Point       | Parking                  |
| Eton                 | Usine électrique | En cours de construction |
| Habitation           | Restaurant       |                          |
| Zone verte           |                  |                          |
| Risque de submersion |                  |                          |
| Zone agricole        |                  |                          |

# La rivière Langroin : aménagement et risque.



## Legende:
















- ) ( pont
- ▲ piton
- ||| rivière
- ravine
- ▬ route
- ⬡ usine
- ⬡ kiosque
- ⬡ rond-point / (○) en construction
- ★ ruine usine Pierre veyron
- ⚡ restaurant
- ▨ zone agricole
- ▨ zone abité

Alexia Dijoux 5'7

# Les aménagements sur la rive gauche de la rivière Langevin.

Hanifa Patel 507



-  Végétation
-  Restaurant et parking
-  Ravine
-  Projet de Contournante
-  Pont
-  Panneau Submersion
-  Abitation
-  Piton
-  Route Nationale
-  Route
-  Kiosque, feu de bois et parking
-  Centrale Hydraulique
-  Parking
-  Balance
-  Rivière Langevin