

Quiz Rando Pic Adam

NOMS des membres du GROUPE et note individuelle / 5:					Note Quizz Groupe:	 / 5

Au cours de la randonnée, vous allez devoir prélever un certain nombre d'informations se trouvant autour de vous : panneaux explicatifs, éléments naturels, informations à prendre sur la carte ou sur l'appli Viso Rando / Decat'Rando

1- D'où provient le nom Pic Adam ?

2- Quelle est la couleur du balisage à suivre pour effectuer la boucle du Pic Adam ?

3- Quelles sont les caractéristiques importantes de la randonnée du jour?

Distance : Dénivelé + : Durée indicative :





4- Quels sont les numéros de secours à utiliser en cas de problème en randonnée ?

-
-

5 - A l'intersection « Ravine Blanche » :

- à quelle altitude sommes-nous ?.....
- combien de temps faut-il approximativement pour rejoindre le sommet de la Roche écrite ?.....

6 - Situer précisément son poste sur la carte + Compléter le tableau

	1	2	3	4
Point Remarquable				
Altitude				
Dénivelé				
Distance				

7- Quelle information importante nous donne le panneau « ravine du paradis » pour notre randonnée ?

.....





9 - Peut-on jeter des déchets Biodégradables (ex : épiluchures) dans la nature ? Pourquoi ?

.....

8 - Quelles sont les ravines qui « structurent le territoire dionysien » ?

Réponse au niveau de la table d'orientation

-
-

	5	6	7	8
Point Remarquable				
Altitude				
Dénivelé				
Distance				