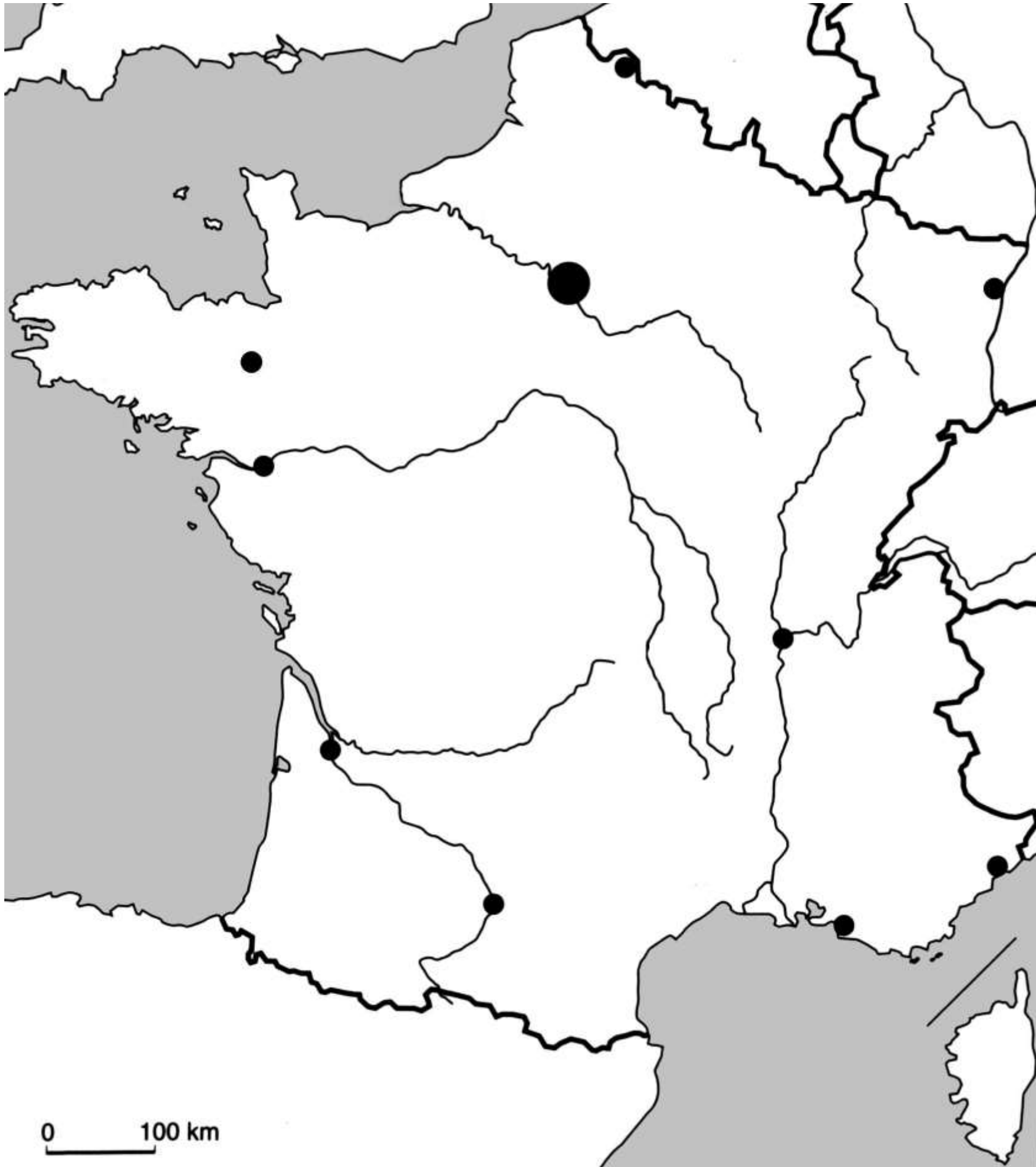
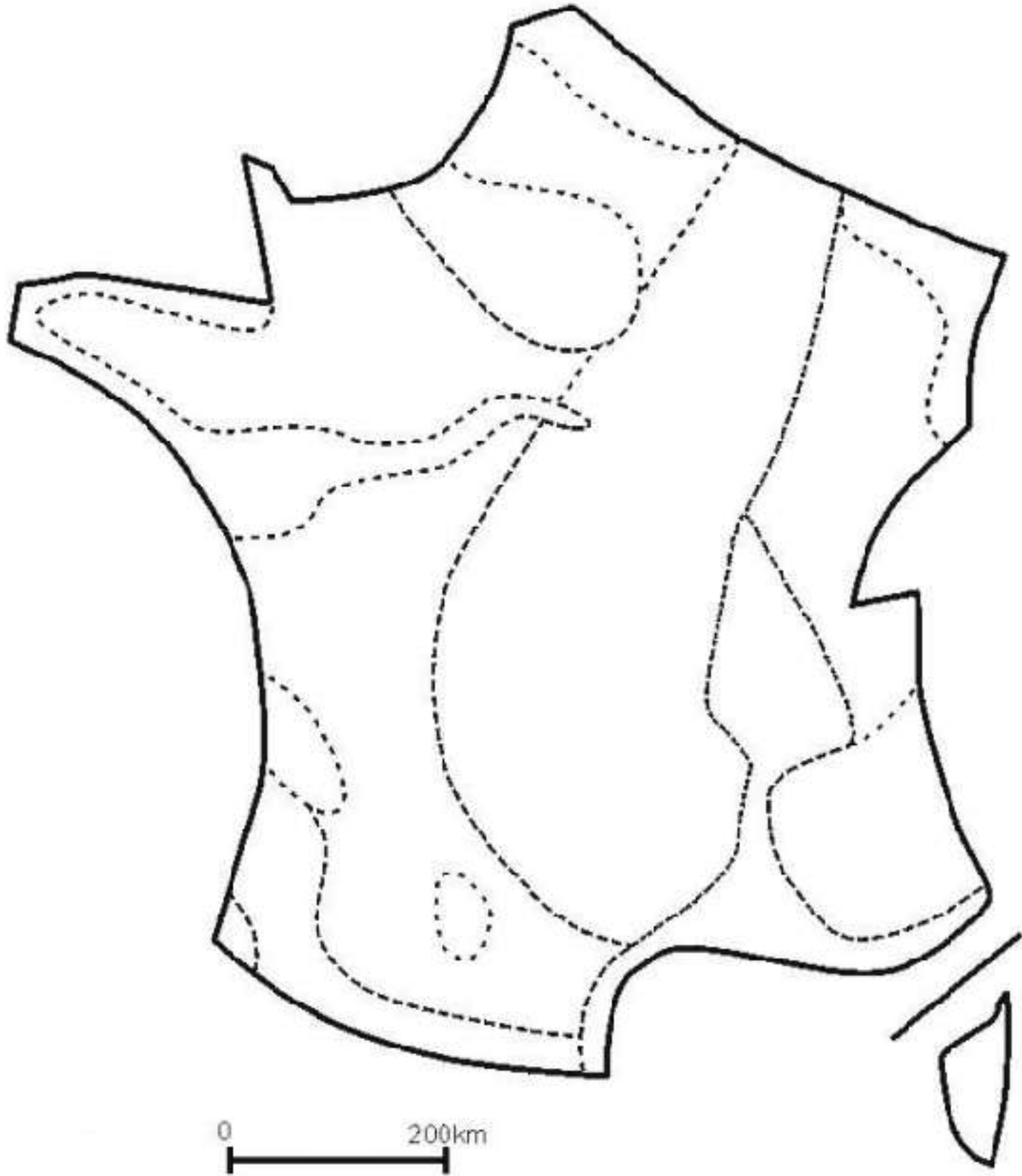


*Les aires urbaines : je m'entraîne*

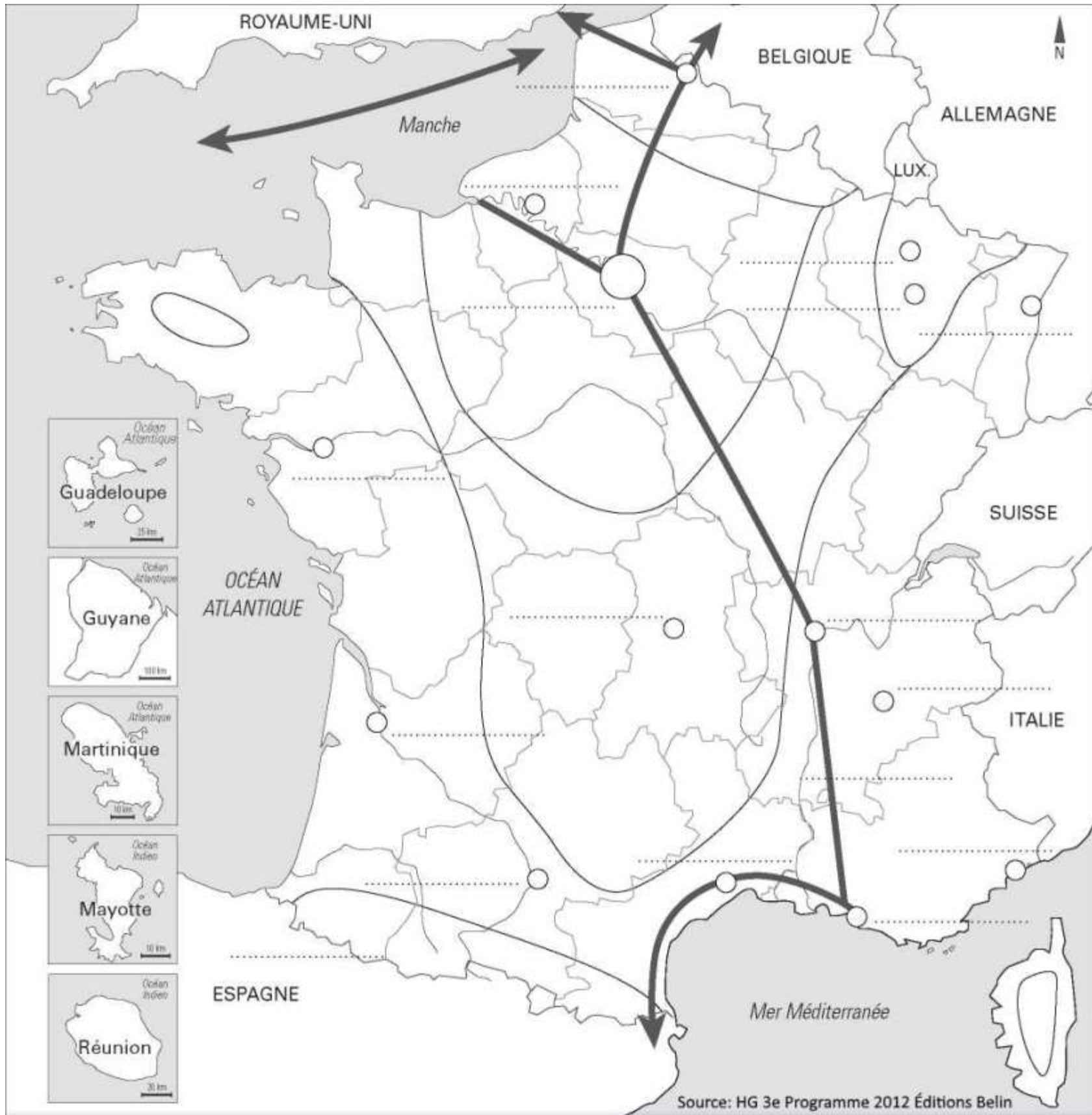


*La répartition de la population : je m'entraîne*



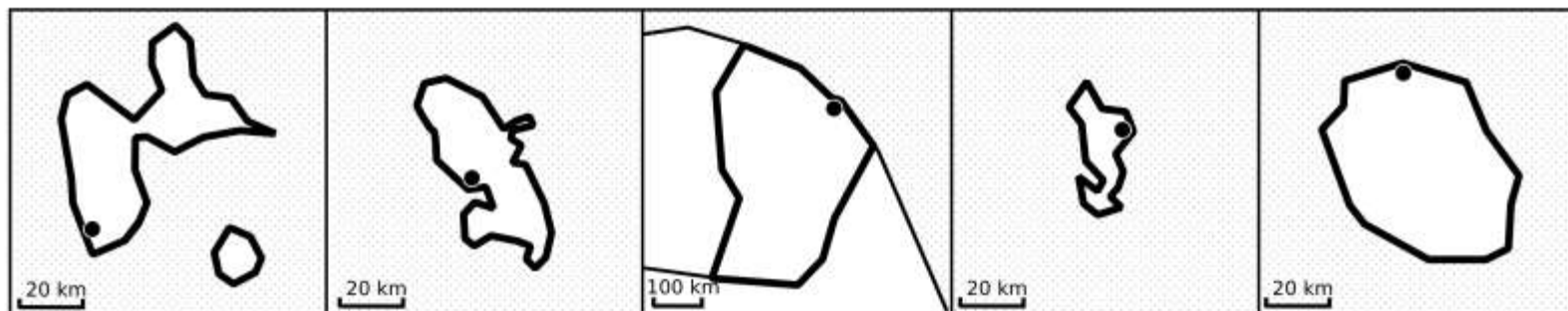
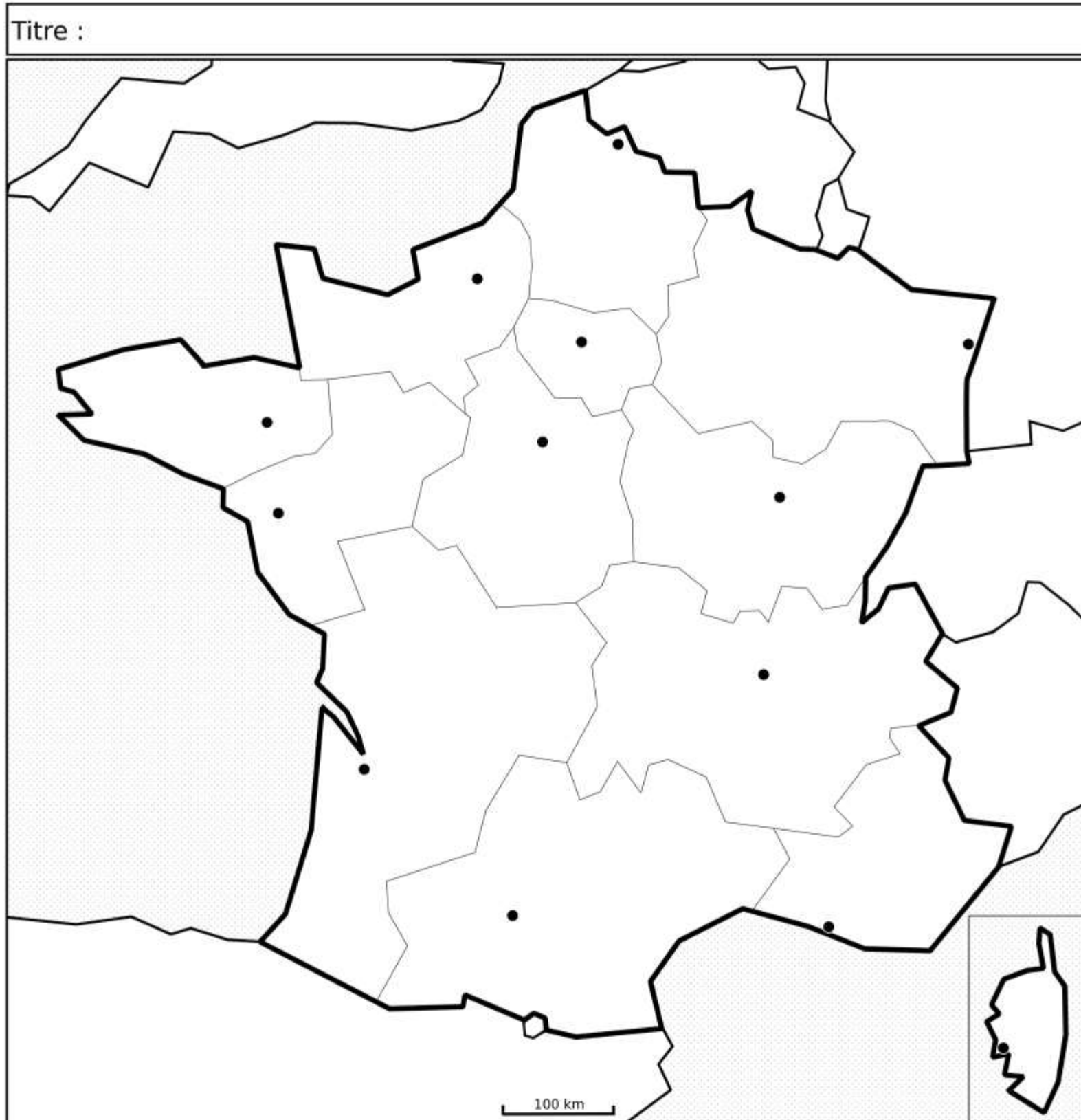
## L'organisation du territoire français : je m'entraîne

Des points d'entrée du territoire comme des ports & aéroports, des interfaces frontalières (échanges à la frontière, DONC mondialisation), des façades maritimes (échanges maritimes, DONC mondialisation) + de grands axes de circulation (connaître l'axe Lille-Paris-Lyon-Marseille et l'axe Lille-Paris-Bordeaux-Espagne ; Lille-Paris-Bordeaux-Toulouse-Montpellier-Marseille) + l'organisation spatiale du territoire français.



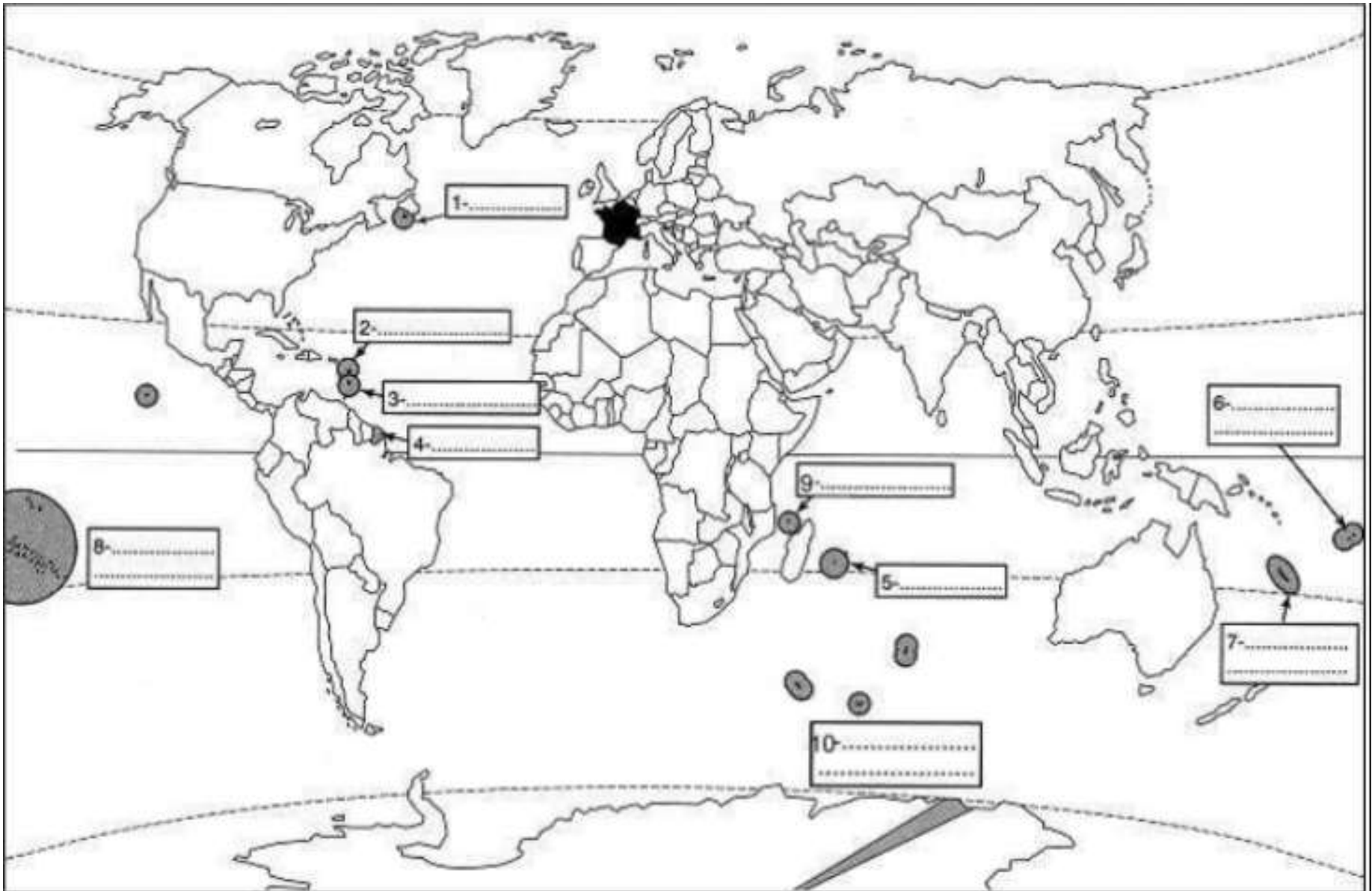


Les régions : je m'entraîne



# Les territoires ultramarins : je m'entraîne

Titre : .....



- 1 . **COLORIEZ** en rouge la France métropolitaine.
- 2 . **INDIQUEZ** le nom des territoires d'outre-mer.
- 3 . **COMPLETEZ** la légende.

<input type="checkbox"/>	France métropolitaine
<input type="checkbox"/>	DROM
<input type="checkbox"/>	COM
<input type="checkbox"/>	Autres statuts



## L'Union européenne : je m'entraîne





