




Planisphère = représentation à plat de la Terre.

6 continents
= vaste étendue continue de terre entourée d'eau.

Amérique-Afrique-Europe-Asie-Océanie-Antarctique.


5 océans
=vaste étendue d'eau salée

Pacifique-Atlantique-Indien-Glacial Arctique- Glacial Antarctique.



Globe terrestre
= sphère sur laquelle est dessinée une carte de la Terre.

SE REPERER DANS L'ESPACE

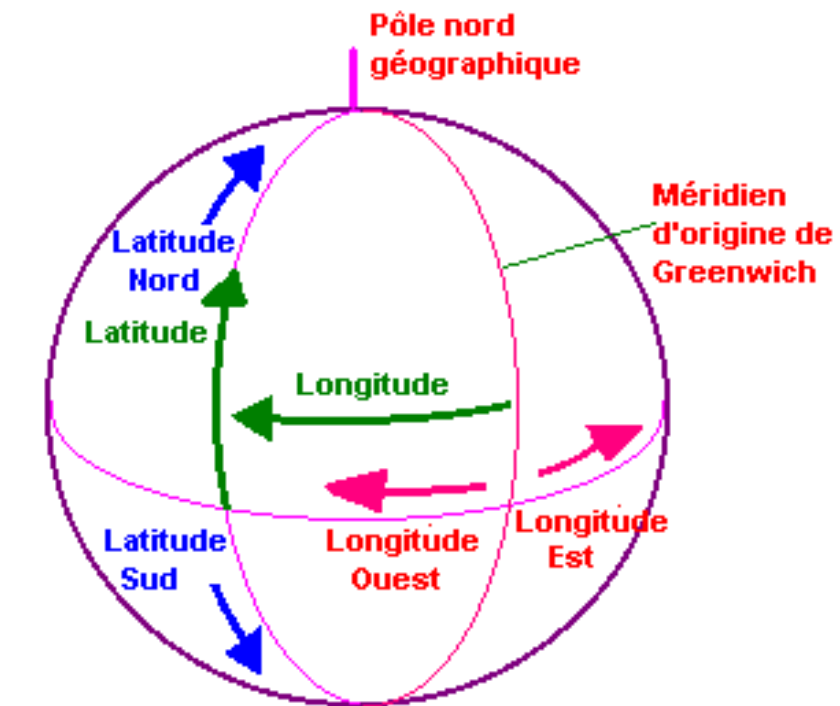
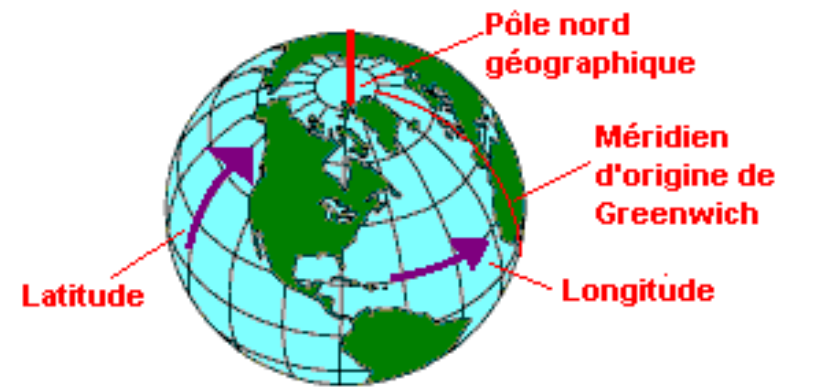


LA ROSE DES VENTS

Appréhender la notion d'échelle géographique

C'est manipuler et comprendre plusieurs échelles géographiques de la plus grande à la plus petite échelle.

En géographie, on travaille sur l'**échelle mondiale** (le monde), l'**échelle nationale** (un pays, un état), l'**échelle régionale** (une partie d'un pays) et l'**échelle locale** (ville, quartier...)



Une boule légèrement aplatie qui tourne sur un axe incliné.
*2 **pôles** : Pôle Nord et Pôle Sud (extrémités de la Terre).
*l'**Equateur** : ligne imaginaire située à égale distance des 2 pôles.

Méridiens
Des demi-cercles imaginaires reliant les deux pôles.
→ Ils donnent la **longitude**.
Le **méridien 0** est celui de Greenwich près de Londres.

Parallèles
Cercles imaginaires parallèles à l'Equateur.
→ Ils donnent la **latitude**.
L'Equateur est le degré 0.

